




územný plán mesta **Bardejov**



zmena čís. 6/2010

-  plochy navrhovaných záberov pôdneho fondu
-  číselné označenie navrhovaných záberov

8 NÁVRH PERSPEKTÍVNEHO POUŽITIA PÔDNEHO FONDU NA NEPOĽNOHOSPODÁRSKE ÚČELY m 1:5 000

túto zmenu územného plánu vypracovala
architektonická kancelária ARKA, spol. s r.o. Košice

hlavný riešiteľ: Ing.arch. Dušan Marek

dátum vypracovania: marec 2010