




územný plán mesta **Bardejov**



zmena č. 29/2014

návrh	
	hranice zastavaného územia mesta
	plochy navrhovaných záberov pôdneho fondu
	číselné označenie navrhovaných záberov

8 NÁVRH PERSPEKTÍVNEHO POUŽITIA PÔDNEHO FONDU NA NEPOLNOHOSPODÁRSKE ÚČELY **M 1:5000**

túto zmenu územného plánu vypracovala
architektonická kancelária ARKA, spol. s r.o. Košice

hlavný riešiteľ: Ing.arch. Dušan Marek

dátum vypracovania: 2014