

# územný plán mesta **Bardejov**



**zmena č. 38/2017**

**lokality: „d“**

**lokality: „g“**




**lokality: „i“**

**lokality: „r“**

**lokality: „t“**

**lokality: „x“**

**lokality: „y“**

	plochy navrhovaných záberov pôdneho fondu
	číselné označenie navrhovaných záberov
	záhradkárске osady a sústredené chatoviská

**8 NÁVRH PERSPEKTÍVNEHO POUŽITIA PÔDNEHO FONDU  
NA NEPOĽNOHOSPODÁRSKE ÚČELY M 1:5000**

túto zmenu územného plánu vypracovala  
architektonická kancelária ARKA, spol. s r.o. Košice

hlavný riešiteľ: Ing.arch. Dezider Kovács

dátum vypracovania: 2017