
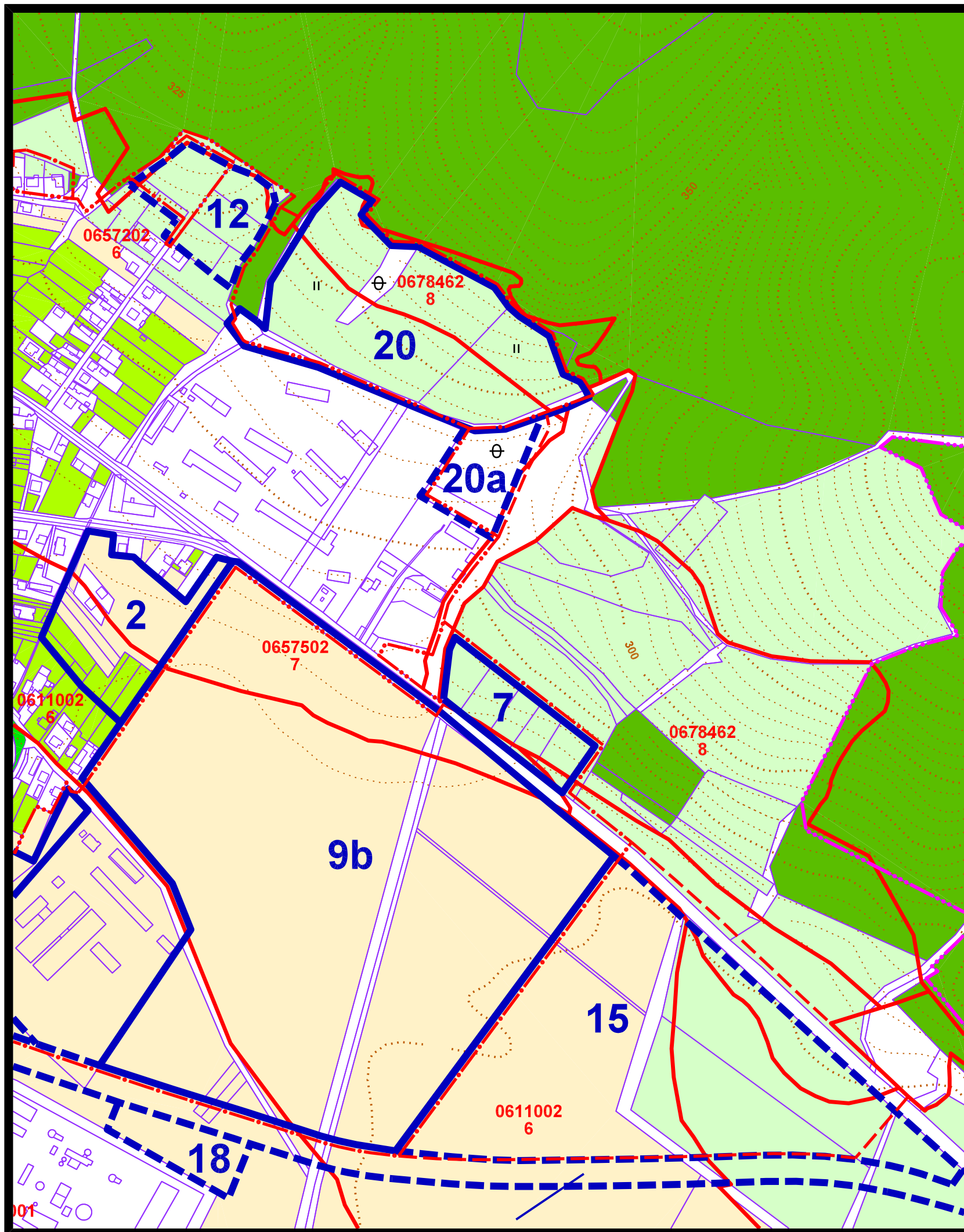












územný plán mesta Bardejov



z m e n a č í s. 3/2009



-  hranice katastrálnych území
-  hranice zastavaného územia k 1.1.1990
-  hranice navrhovaného rozšírenia zastavaného územia
-  trvalé trávne porasty-lúky
-  nepoľnohospodárska pôda
-  hranice bonitovaných pôdno-ekologických jednotiek (BPEJ)
-  kód a skupina BPEJ
-  plochy navrhovaných záberov pôdneho fondu
-  plochy záberov pôdneho fondu pre územné rezervy (nevyhodnocované)
-  číselné označenie navrhovaných záberov

8b NÁVRH PERSPEKTÍVNEHO POUŽITIA PÔDNEHO FONDU NA NEPOĽNOHOSPODÁRSKE ÚČELY m 1:5000

túto zmenu územného plánu vypracovala
architektonická kancelária ARKA, spol. s r.o. Košice

hlavný riešiteľ: Ing.arch. Jozef Ž i a r a n
akademický architekt

dátum vypracovania: január 2008